

# Gemeente Sint Michielsgestel

Bewonersavond concept definitief ontwerp St Lambertusweg, Gemonde  
dinsdag 9 mei 2023



# Programma

19.00 – opening en welkom

Wethouder Lianne van der Aa

19.05 – inleiding, aanleiding en proces

Projectleider Frank van Meurs

19.10 – visie doorgaande wegen Gemonde

Projectleider Frank van Meurs

19.15 – concept definitief ontwerp (DO) St Lambertusweg

Projectleider Ben Mattheij (ingenieursbureau Ducot)

19.25 – bekijken concept DO St Lambertusweg

Iedereen

±21.00 - einde bewonersavond

Geen centrale afsluiting

# Opening en welkom

Wethouder Lianne van der Aa

## Projectteam St Lambertusweg

Projectleider Frank van Meurs

Projectleider Ben Mattheij (ingenieursbureau Ducot)

Communicatie Marjolein Dortmans

Wijkmakelaar Nicole Heerius

## Eerste beeldvorming



# Inleiding, aanleiding en proces

Projectleider Frank van Meurs

## Inleiding

- mededelingen
- algemene vragen en specifieke vragen

## Aanleiding

- rioolvervanging St Lambertusweg
- verbeterpunten verharding St Lambertusweg

## Proces

- samenwerking werkgroep Gemonde wegen
- gezamenlijk afwegingskader verkeersmaatregelen
- keuze ingenieursbureau
- werksessies en opstellen concept visie
- bewonersavond concept visie doorgaande wegen Gemonde
- in co-creatie visie doorgaande wegen Gemonde opgesteld
- voorlopig ontwerp (VO) St Lambertusweg besproken

# Visie doorgaande wegen Gemonde

Projectleider Frank van Meurs

## Uitgangspunten

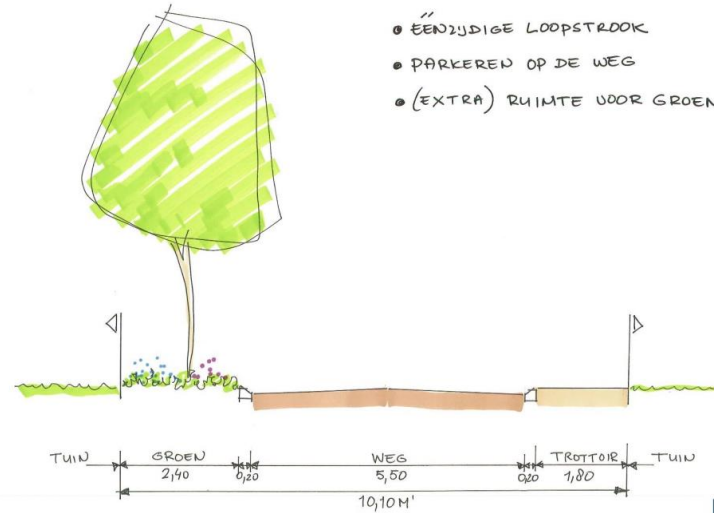

- ontwerpuitdagingen
  - snelheid
  - straatbeeld
  - looproutes
  - toegankelijkheid
  - parkeren
  - duurzaam groen
- kruisingsvlakken
- pleinzone (bocht Kerkeind) en schoolzone
- komgrenzen

# Visie doorgaande wegen Gemonde

Projectleider Frank van Meurs

## Samenvatting

Normprofiel 1, huisnummer 54 t/m 80



- EENZIJIGE LOOPSTROOK
- PARKEREN OP DE WEG
- (EXTRA) RUIMTE VOOR GROEN



# Visie doorgaande wegen Gemonde

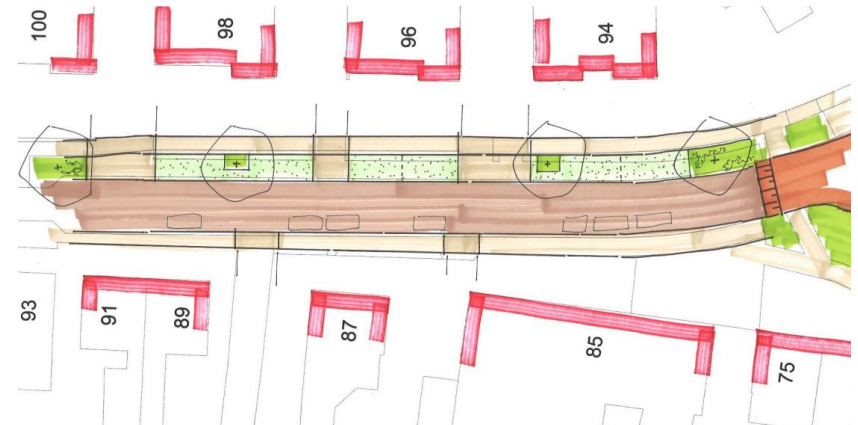
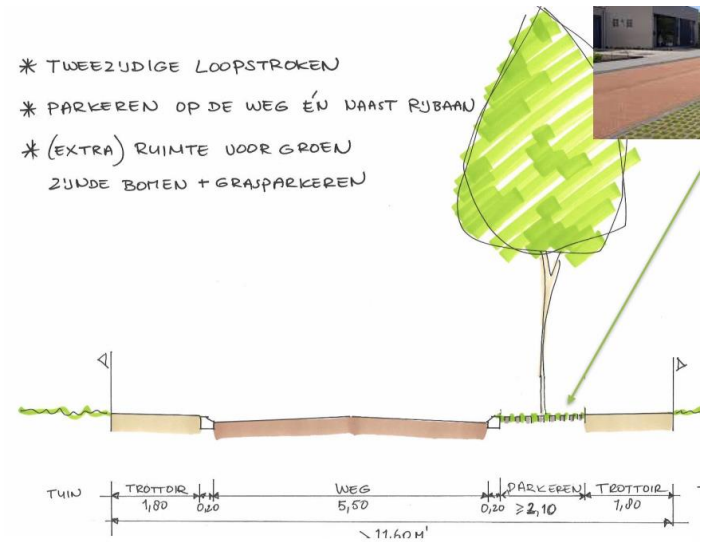
Projectleider Frank van Meurs

## Samenvatting

### Normprofiel 2, huisnummer 84 t/m 98



- \* TWEEZIJDEGE LOOPSTROKEN
- \* PARKEREN OP DE WEG ÉN VAAST RIJBAAN
- \* (EXTRA) RUIMTE VOOR GROEN  
ZIJDE BOMEN + GRASPARKEREN




# Visie doorgaande wegen Gemonde

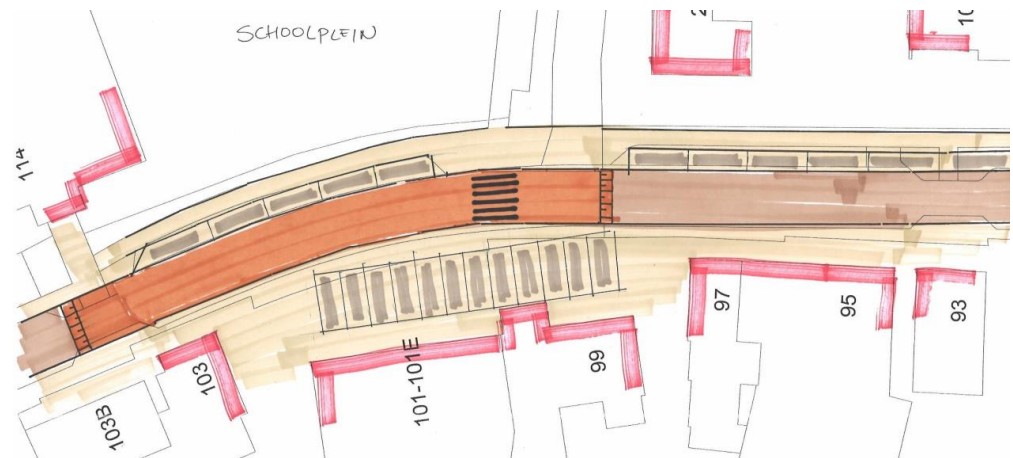
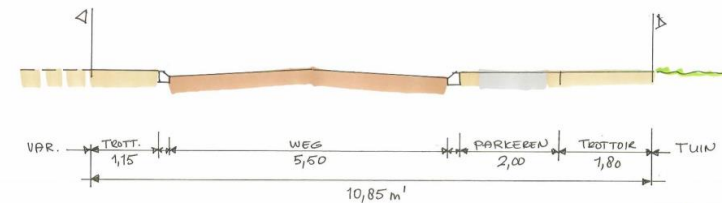
Projectleider Frank van Meurs

## Samenvatting

Normprofiel 3, huisnummer 100 t/m 116



- \* TWEEZIJDIGE LOOPSTROKEN
- \* PARKEREN NAAST WEG (K+R, OVERIG)



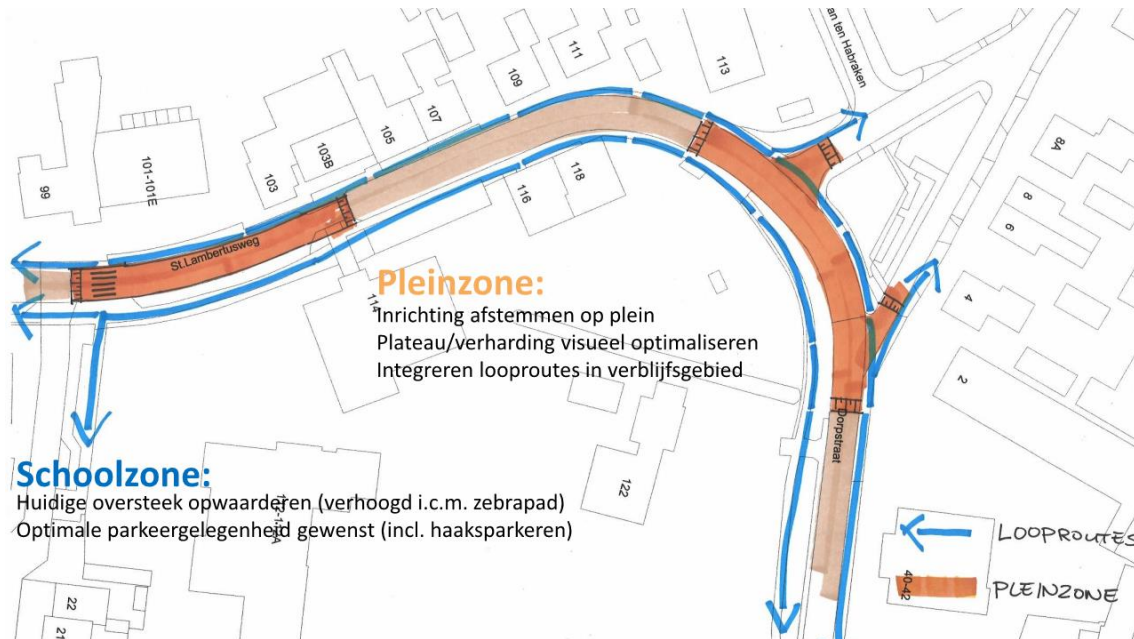


# Visie doorgaande wegen Gemonde

Projectleider Frank van Meurs

## Samenvatting

### Pleinzone en schoolzone



# Concept DO St Lambertusweg

Projectleider Frank van Meurs

## Uitwerking

- rioolvervanging St Lambertusweg
- visie doorgaande wegen Gemonde
- nieuwe boomstructuur ivm essentaksterfte
- inpassing kabels en leidingen Brabant Water en Enexis
- ambities klimaatadaptatie en duurzaamheid
- aanpassing openbare verlichting
- mening werkgroep en bewoners
- integrale nieuwe inrichting

**“een goede inrichting dwingt het goede gedrag af, zoals de juiste snelheid en aandacht voor medeweggebruikers”**

# Concept DO St Lambertusweg

Projectleider Ben Matheij

## Uitwerking

Normprofiel 1, huisnummer 50 t/m 54



- verhoogd kruisingsvlak
- verhoogde band
- trottoirs
- nieuwe bomen
- komgrens

# Concept DO St Lambertusweg

Projectleider Ben Mattheij

## Uitwerking

Normprofiel 2, huisnummer 84 t/m 88



- parkeren op de rijweg
- extra 'gras' parkeren
- verhoogde band
- trottoirs
- nieuwe bomen
- Inpassing bestaande bomen

# Concept DO St Lambertusweg

Projectleider Ben Mattheij

## Uitwerking

Normprofiel 3, huisnummer 84 t/m 98



- parkeren op de rijweg
- extra 'gras' parkeren
- verhoogde band
- trottoirs
- nieuwe bomen
- schoolzone

# Bekijken concept DO St Lambertusweg

Iedereen



## Aanspreekpunt

Projectleider Frank van Meurs

Projectleider Ben Mattheij (ingenieursbureau Ducot)

Communicatie Marjolein Dortmans

Wijkmakelaar Nicole Heerius

±21.00 einde bewonersavond, geen centrale afsluiting

Bedankt voor uw aanwezigheid